

2025 m. _____ d.
Inžinierinių tinklų klojimo, priežiūros,
rekonstravimo ir iškėlimo sutarties
Nr. S-786
priedas Nr. 1.....

Projekto pavadinimas: Panevėžio r. Panevėžio sen., Berniūnų k. Nevėžio gatvės apšvietimo tinklų įrengimas

Projekto numeris: MB/24-020/3

Projekto rengėjas: Mindaugas Buliauskas, IVVP NR. 438839, Tel. +370 63509293

Objektų, kuriuose bus klojamas/prižiūrimas/rekonstruojamas/iškeliamas Tinklas, sąrašas

Eil. Nr.	Kelio pavadinimas	Kelio pusė	Kelio (km)		Ilgis (km)	Tinklo ilgis (km)	Tinklo vieta objekte
			nuo	iki			
1.	Rajoninis kelias Nausodė – Berniūnai Nr. 3032	Išilgai	2,766	3,448	0,026	0,792	X=6175474.56 Y=515910.39 X=6175477.36 Y=515909.47 X=6175464.22 Y=515865.41 X=6175464.52 Y=515865.36 X=6175455.76 Y=515822.22 X=6175447.54 Y=515776.35 X=6175447.80 Y=515776.30 X=6175439.72 Y=515731.21 X=6175439.39 Y=515731.27 X=6175433.19 Y=515685.42 X=6175432.95 Y=515685.45 X=6175428.22 Y=515642.83 X=6175425.73 Y=515643.09

							X=6175421.95 Y=515598.15
							X=6175419.89 Y=515598.43
							X=6175416.16 Y=515553.43
							X=6175413.90 Y=515553.78
							X=6175410.40 Y=515508.78
							X=6175408.73 Y=515508.99
							X=6175407.02 Y=515464.15
							X=6175404.57 Y=515464.22
							X=6175405.03 Y=515418.94
							X=6175402.43 Y=515419.01
							X=6175403.06 Y=515374.01
							X=6175401.19 Y=515374.02
							X=6175402.50 Y=515329.04
							X=6175400.35 Y=515329.03
							X=6175402.19 Y=515284.01
							X=6175400.01 Y=515284.01
							X=6175401.86 Y=515236.54
							X=6175399.58 Y=515236.54

ŠALIŲ REKVIZITAI IR PARAŠAI

Kelio valdytojas:
AB „Via Lietuva“
Kauno g. 22 - 202, LT-03212 Vilnius
Įmonės kodas 188710638
PVM mokėtojo kodas LT100009270611
Telefonas (8 5) 232 9600
El. paštas info@vialietuva.lt

Tinklo valdytojas:
Biudžetinė įstaiga Panevėžio rajono savivaldybės
administracija
Vasario 16-osios g. 27, LT-35185 Panevėžys
Įmonės kodas 188774594
Telefonas: (8 45) 58 29 46;
Faksas: (8 45) 58 29 75
El. paštas: savivaldybe@panrs.lt

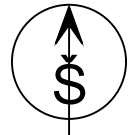
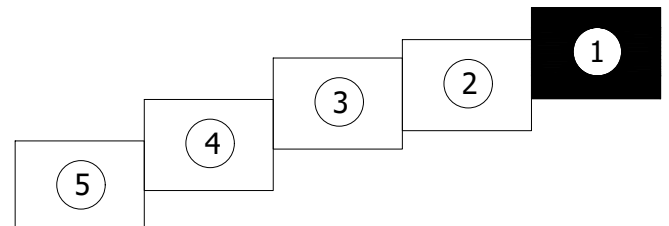
(pareigos, vardas pavardė, parašas)

(pareigos, vardas pavardė, parašas)

SUDERINTA:

(pareigos, vardas pavardė, parašas)

Pridedama: Apšvietimo tinklų planas M1:500 (brėž. Nr. MB/24-020/3-TP-ET-1, 5 lapai)

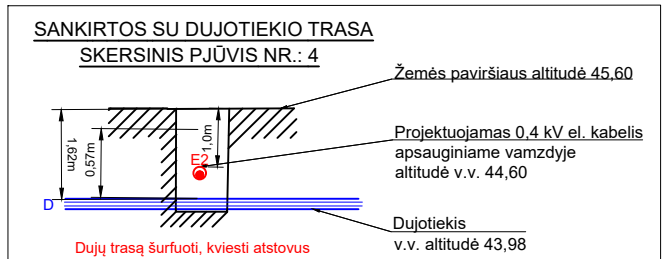
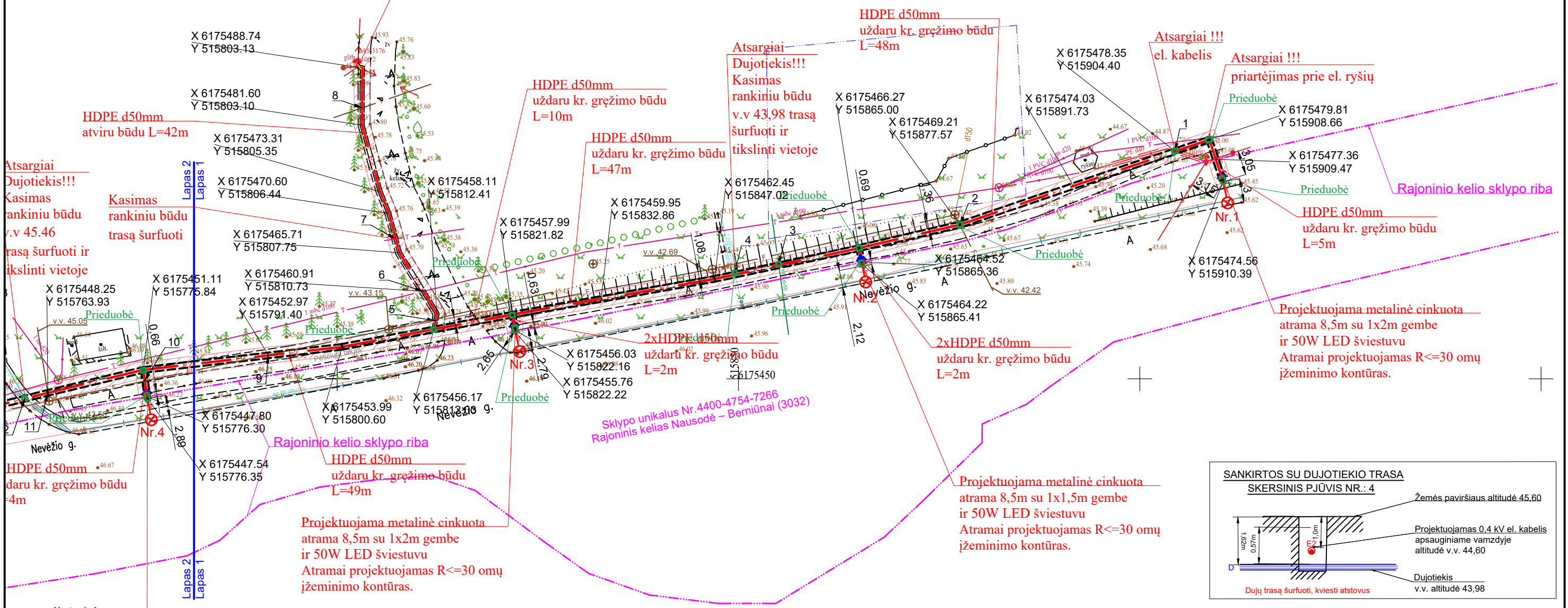


SKLYPO PLANAS
M 1:500

—E2—	Projektuojama 0,4kV apšvietimo KL;
=====	Proj. apsauginis vamzdis
-----	Privataus, sklypo riba
-----	Rajoninio kelio sklypo riba
⊗	Projektuojama apšvietimo atrama su LED šviestuvu ir žemėjimo kontūru R<=30 omų;
▨	Kabelio apsauginė zona (po 1m)
▭	Priėmimo/darbo duobė, priedubė šurftui
-----	Kelio juostos riba



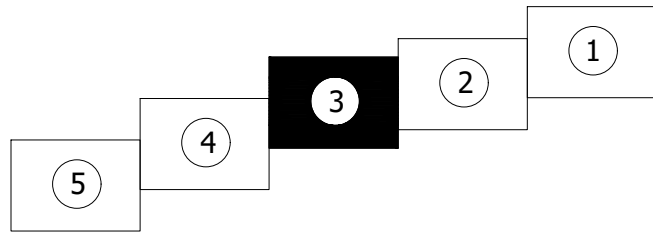
Projektuojama apšvietimo 0,4kV KL užvedama į esamą bendrą AB ESO ir gatvių apšvietimo 0,4kV OL atramą, prie atramos montuojamas kabelio apsauginis gaubtas ir kabelio apkabos.
Projektuojamas R<=30 omų apsaugos žemėjimo kontūras.



Pastabos:
Montavimo darbus atlikti vadovaujantis Elektros linijų ir instaliacijos įrengimo taisyklėmis, Elektros įrenginių įrengimo bendrosiomis taisyklėmis, Elektros tinklų naudojimo taisyklėmis ir įrangos gamintojų rekomendacijomis.
Projekte rasti netikslumai ar neatitiktimai turi būti ištaisyti elektros montavimo darbų metu;
Susikirtimų vietose su kitais inžineriniais tinklais, susikirtimo vietas šurftuoti rankiniu būdu;
Prieš darbų pradžią informuoti atstovus;
Baigus darbus žemės kasimo darbus, turi būti pilnai atstatytos dangos ir gerbūvis.
Kelio žemės sklypo ribose tinklo klojimo gylis ne mažiau 1,2 m nuo griovio dugno.
Regijoninio kelio sklypo ribose, projektuojamas kabelis klojamas uždaru kryptinio gręžimo būdu.
Pažeidus valstybinės reikšmės kelio konstrukcijos sluoksnius sutankinti ir atstatyti pagal KPT SDK 19 taisyklės.

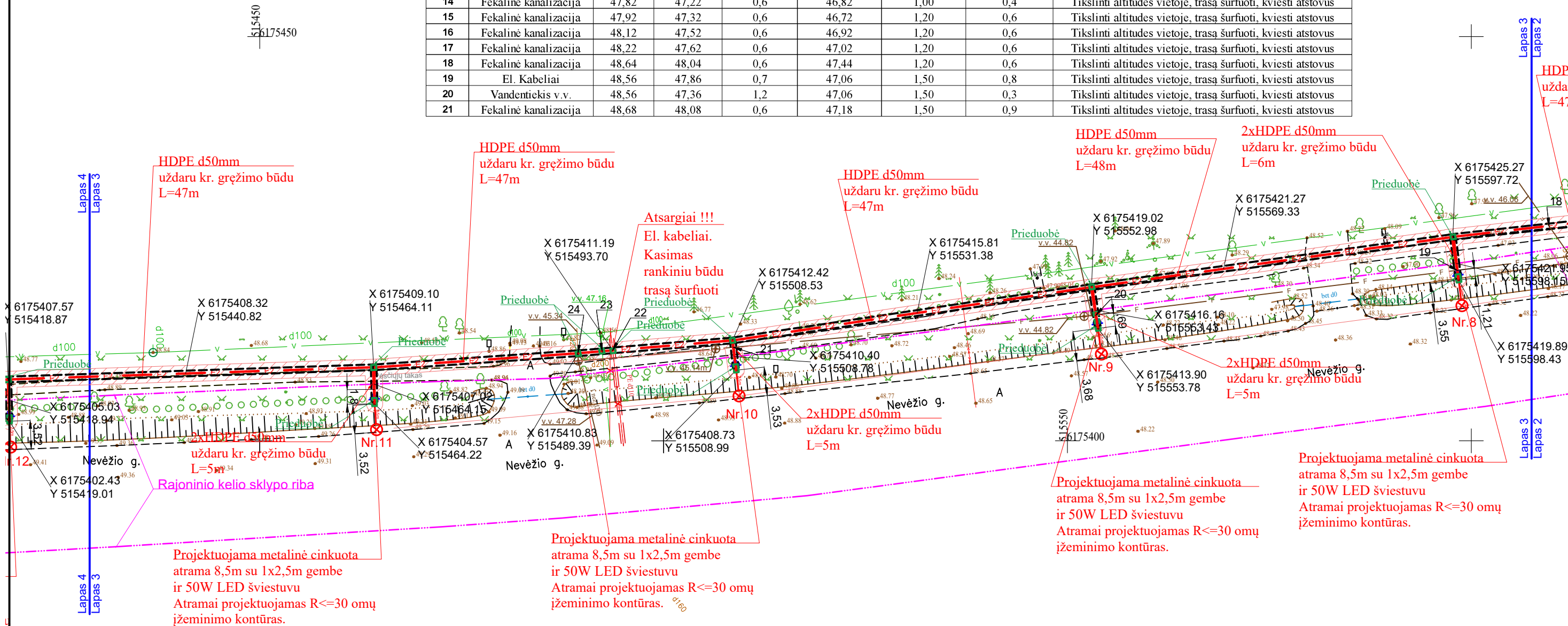
Topo nuotraukos Nr. TIISI-20240708-042659, TIISI-20250312-016540

Atestato Nr.	MINDAUGAS BULIAUSKAS IVVP NR. 438839			Panevėžio r. Panevėžio sen., Berniūnų k. Nevėžio gatvės apšvietimo tinklų įrengimas	
38264	PDV	A. Frolovas	2024 04	Apšvietimo tinklų planas M1:500	
	Projekt.	M.Buliuskas	2024 04	Laida	0
LT	Panevėžio rajono savivaldybės administracija			Lapas	Lapų
	MB/24-020/3-TDP-ET-1			1	5



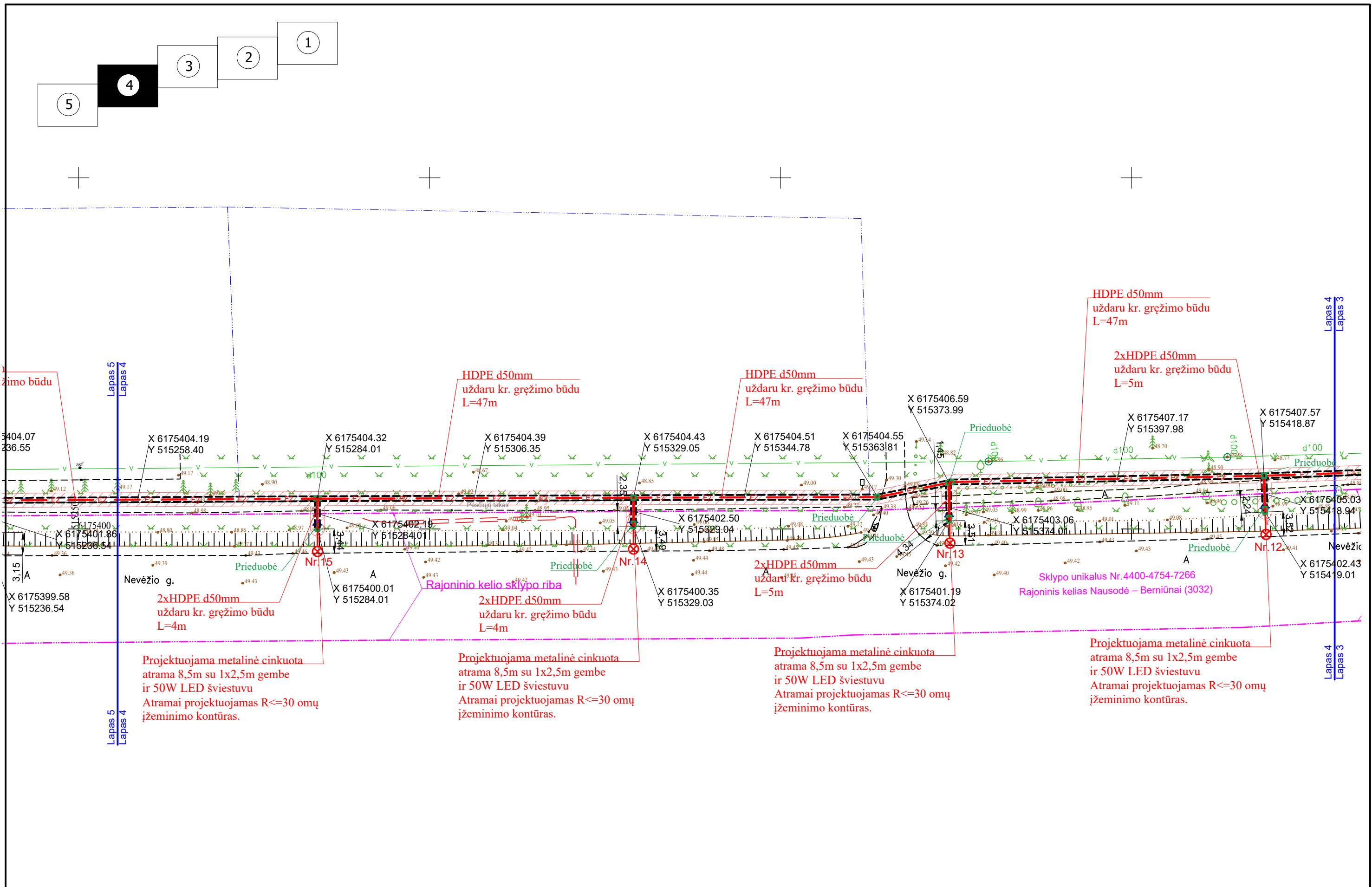
Susikirtimų lentelė

Eil. Nr.	Kertamos komunikacijos pavadinimas	Žemės pav. alt., m	Kertamos kom. alt., m	Kertamos kom. gylis, m	Projektuojamos kom. alt., m	Projektuojamos kom. gylis, m	Vertikalus atstumas tarp komunikacijų, m	Patabos
1	El. Kabelis	45,09	44,39	0,7	44,09	1,00	0,3	Tikslinti altitudes vietoje, trasą šurfuoti, kviesti atstovus
2	Fekalinė kanalizacija	45,35	44,75	0,6	44,35	1,00	0,4	Tikslinti altitudes vietoje, trasą šurfuoti, kviesti atstovus
3	Vandentiekis v.v.	45,70	44,50	1,2	44,70	1,00	0,2	Tikslinti altitudes vietoje, trasą šurfuoti, kviesti atstovus
4	Dujotiekis v.s.	45,60	43,98	1,62	44,60	1,00	0,57	Tikslinti altitudes vietoje, trasą šurfuoti, kviesti atstovus
5	Fekalinė kanalizacija	45,46	44,86	0,6	44,46	1,00	0,4	Tikslinti altitudes vietoje, trasą šurfuoti, kviesti atstovus
6	El. ryšiai RKKS	45,80	44,80	1	45,10	0,70	0,3	Tikslinti altitudes vietoje, trasą šurfuoti, kviesti atstovus
7	El. ryšiai RKKS	45,60	44,60	1	44,90	0,70	0,3	Tikslinti altitudes vietoje, trasą šurfuoti, kviesti atstovus
8	Fekalinė kanalizacija	45,80	45,20	0,6	45,10	0,70	0,1	Tikslinti altitudes vietoje, trasą šurfuoti, kviesti atstovus
9	Fekalinė kanalizacija	46,55	45,95	0,6	44,75	1,80	1,2	Tikslinti altitudes vietoje, trasą šurfuoti, kviesti atstovus
10	Dujotiekis v.s.	46,72	45,46	1,26	44,92	1,80	0,52	Tikslinti altitudes vietoje, trasą šurfuoti, kviesti atstovus
11	Fekalinė kanalizacija	47,17	46,57	0,6	46,17	1,00	0,4	Tikslinti altitudes vietoje, trasą šurfuoti, kviesti atstovus
12	Fekalinė kanalizacija	47,86	47,26	0,6	46,86	1,00	0,4	Tikslinti altitudes vietoje, trasą šurfuoti, kviesti atstovus
13	Fekalinė kanalizacija	47,82	47,22	0,6	46,82	1,00	0,4	Tikslinti altitudes vietoje, trasą šurfuoti, kviesti atstovus
14	Fekalinė kanalizacija	47,82	47,22	0,6	46,82	1,00	0,4	Tikslinti altitudes vietoje, trasą šurfuoti, kviesti atstovus
15	Fekalinė kanalizacija	47,92	47,32	0,6	46,72	1,20	0,6	Tikslinti altitudes vietoje, trasą šurfuoti, kviesti atstovus
16	Fekalinė kanalizacija	48,12	47,52	0,6	46,92	1,20	0,6	Tikslinti altitudes vietoje, trasą šurfuoti, kviesti atstovus
17	Fekalinė kanalizacija	48,22	47,62	0,6	47,02	1,20	0,6	Tikslinti altitudes vietoje, trasą šurfuoti, kviesti atstovus
18	Fekalinė kanalizacija	48,64	48,04	0,6	47,44	1,20	0,6	Tikslinti altitudes vietoje, trasą šurfuoti, kviesti atstovus
19	El. Kabeliai	48,56	47,86	0,7	47,06	1,50	0,8	Tikslinti altitudes vietoje, trasą šurfuoti, kviesti atstovus
20	Vandentiekis v.v.	48,56	47,36	1,2	47,06	1,50	0,3	Tikslinti altitudes vietoje, trasą šurfuoti, kviesti atstovus
21	Fekalinė kanalizacija	48,68	48,08	0,6	47,18	1,50	0,9	Tikslinti altitudes vietoje, trasą šurfuoti, kviesti atstovus



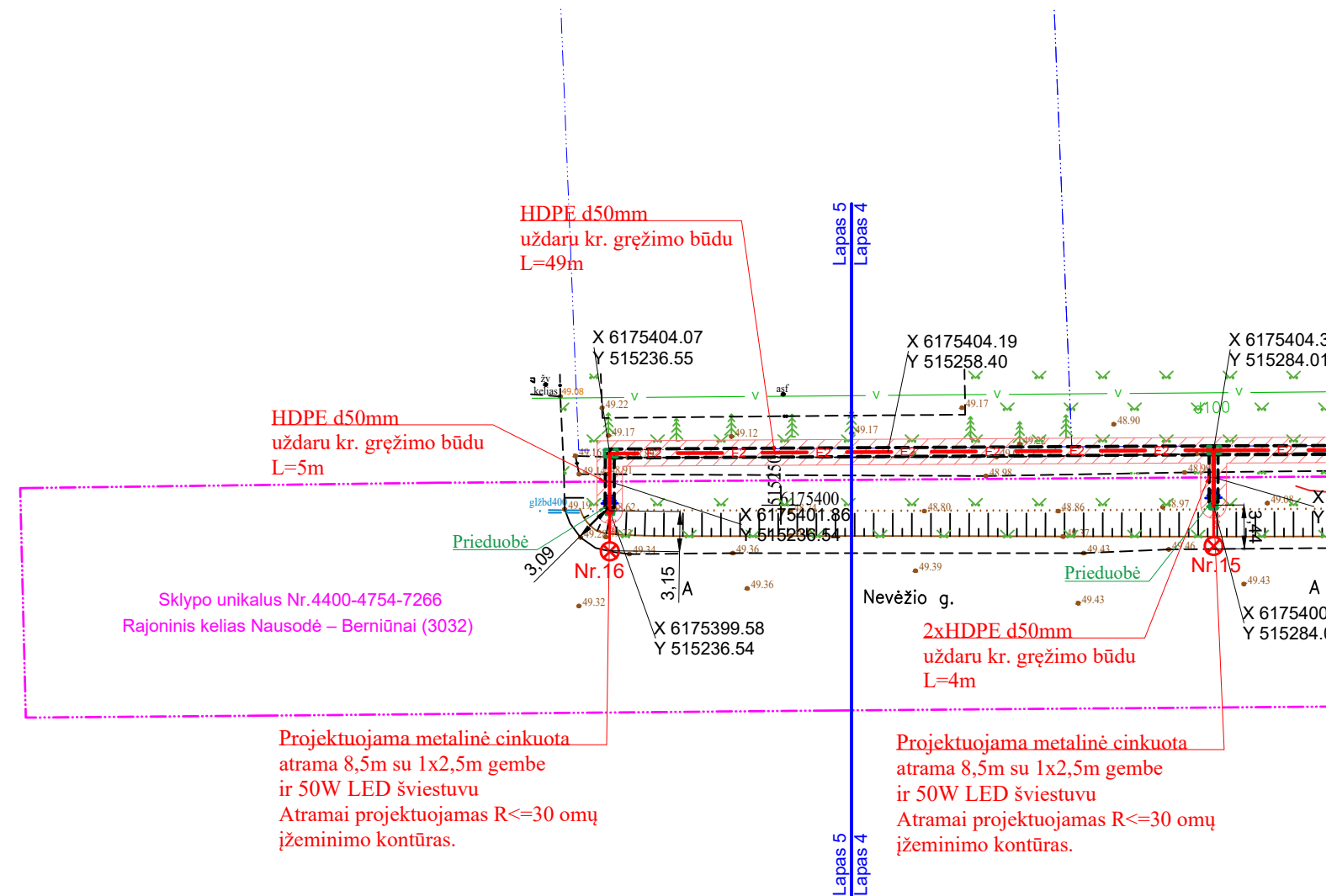
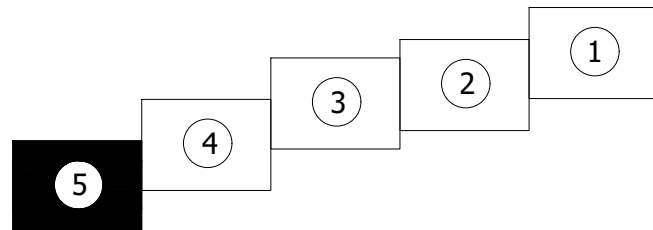
Pastabos:
 Montavimo darbus atlikti vadovaujantis Elektros linijų ir instaliacijos įrengimo taisyklėmis, Elektros įrenginių įrengimo bendrosiomis taisyklėmis, Elektros tinklų naudojimo taisyklėmis ir įrangos gamintojų rekomendacijomis.
 Projekte rasti netikslumai ar neatitikimai turi būti ištaisyti elektros montavimo darbų metu;
 Susikirtimų vietoje su kitais inžineriniais tinklais, susikirtimo vietas šurfuoti rankiniu būdu;
 Prieš darbų pradžią informuoti atstovus;
 Baigus darbus žemės kasimo darbus, turi būti pilnai atstatytos dangos ir gerbūvis.
 Kelio žemės sklypo ribose tinklo klojimo gylis ne mažiau 1,2 m nuo griovio dugno.
 Regijoninio kelio sklypo ribose, projektuojamas kabelis klojamas uždaru kryptinio gręžimo būdu.
 Pažeidus valstybinės reikšmės kelio konstrukcijos sluoksnius sutankinti ir atstatyti pagal KPT SDK 19 taisykles.

LT	Panevėžio rajono savivaldybės administracija	MB/24-020/3-TDP-ET-1	Lapas	Lapų
			3	5



Pastabos:
 Montavimo darbus atlikti vadovaujantis Elektros linijų ir instaliacijos įrengimo taisyklėmis, Elektros įrenginių įrengimo bendrosiomis taisyklėmis, Elektros tinklų naudojimo taisyklėmis ir įrangos gamintojų rekomendacijomis.
 Projekte rasti netikslumai ar neatitiktimai turi būti ištaisyti elektros montavimo darbų metu;
 Susikirtimų vietose su kitais inžineriniais tinklais, susikirtimo vietas šurfuoti rankiniu būdu;
 Prieš darbų pradžią informuoti atstovus;
 Baigus darbus žemės kasimo darbus, turi būti pilnai atstatytos dangos ir gerbūvis.
 Kelio žemės sklypo ribose tinklo klojimo gylis ne mažiau 1,2 m nuo griovio dugno.
 Rajoninio kelio sklypo ribose, projektuojamas kabelis klojamas uždaru kryptinio gręžimo būdu.
 Pažeidus valstybinės reikšmės kelio konstrukcijos sluoksnius sutankinti ir atstatyti pagal KPT SDK 19 taisykles.

LT	Panevėžio rajono savivaldybės administracija	MB/24-020/3-TDP-ET-1	Lapas	Lapų
			4	5



Susikirtimų lentelė

Eil. Nr.	Kertamos komunikacijos pavadinimas	Žemės pav. alt., m	Kertamos kom. alt., m	Kertamos kom. gylis, m	Projektuojamos kom. alt., m	Projektuojamos kom. gylis, m	Vertikalus atstumas tarp komunikacijų, m	Patabos
1	El. Kabelis	45,09	44,39	0,7	44,09	1,00	0,3	Tikslinti altitudes vietoje, trasą šurfuoti, kviesti atstovus
2	Fekalinė kanalizacija	45,35	42,42	2,93	44,35	1,00	1,93	Tikslinti altitudes vietoje, trasą šurfuoti, kviesti atstovus
3	Vandentiekis v.v.	45,70	44,20	1,5	44,70	1,00	0,5	Tikslinti altitudes vietoje, trasą šurfuoti, kviesti atstovus
4	Dujotiekis v.s.	45,60	43,98	1,62	44,60	1,00	0,57	Tikslinti altitudes vietoje, trasą šurfuoti, kviesti atstovus
5	Fekalinė kanalizacija	45,46	43,15	2,31	44,46	1,00	1,31	Tikslinti altitudes vietoje, trasą šurfuoti, kviesti atstovus
6	El. ryšiai RKKS	45,80	44,80	1	45,10	0,70	0,3	Tikslinti altitudes vietoje, trasą šurfuoti, kviesti atstovus
7	El. ryšiai RKKS	45,60	44,60	1	44,90	0,70	0,3	Tikslinti altitudes vietoje, trasą šurfuoti, kviesti atstovus
8	Fekalinė kanalizacija	45,80	43,30	2,5	44,80	1,00	1,5	Tikslinti altitudes vietoje, trasą šurfuoti, kviesti atstovus
9	Fekalinė kanalizacija	46,25	43,32	2,93	45,25	1,00	1,93	Tikslinti altitudes vietoje, trasą šurfuoti, kviesti atstovus
10	Fekalinė kanalizacija	46,23	43,40	2,83	45,23	1,00	1,83	Tikslinti altitudes vietoje, trasą šurfuoti, kviesti atstovus
11	Fekalinė kanalizacija	46,55	45,05	1,50	45,65	0,90	0,6	Tikslinti altitudes vietoje, trasą šurfuoti, kviesti atstovus
12	Dujotiekis v.s.	46,72	45,46	1,26	45,82	0,90	0,34	Tikslinti altitudes vietoje, trasą šurfuoti, kviesti atstovus
13	Fekalinė kanalizacija	47,10	43,77	3,33	46,10	1,00	2,33	Tikslinti altitudes vietoje, trasą šurfuoti, kviesti atstovus
14	Fekalinė kanalizacija	47,17	44,92	2,25	46,17	1,00	1,25	Tikslinti altitudes vietoje, trasą šurfuoti, kviesti atstovus
15	Fekalinė kanalizacija	47,86	45,10	2,76	46,86	1,00	1,76	Tikslinti altitudes vietoje, trasą šurfuoti, kviesti atstovus
16	Fekalinė kanalizacija	47,82	45,67	2,15	46,82	1,00	1,15	Tikslinti altitudes vietoje, trasą šurfuoti, kviesti atstovus
17	Fekalinė kanalizacija	47,92	44,17	3,75	46,92	1,00	2,75	Tikslinti altitudes vietoje, trasą šurfuoti, kviesti atstovus
18	Fekalinė kanalizacija	47,96	46,06	1,90	46,76	1,20	0,7	Tikslinti altitudes vietoje, trasą šurfuoti, kviesti atstovus
19	Fekalinė kanalizacija	48,12	44,36	3,76	46,92	1,20	2,56	Tikslinti altitudes vietoje, trasą šurfuoti, kviesti atstovus
20	Fekalinė kanalizacija	48,22	44,82	3,40	47,02	1,20	2,2	Tikslinti altitudes vietoje, trasą šurfuoti, kviesti atstovus
21	Fekalinė kanalizacija	48,64	45,14	3,50	47,44	1,20	2,3	Tikslinti altitudes vietoje, trasą šurfuoti, kviesti atstovus
22	El. Kabeliai	48,56	47,66	0,9	47,56	1,00	0,1	Tikslinti altitudes vietoje, trasą šurfuoti, kviesti atstovus
23	Vandentiekis v.v.	48,56	47,16	1,40	47,56	1,00	0,4	Tikslinti altitudes vietoje, trasą šurfuoti, kviesti atstovus
24	Fekalinė kanalizacija	48,68	45,34	3,34	47,68	1,00	2,34	Tikslinti altitudes vietoje, trasą šurfuoti, kviesti atstovus

Pastabos:
 Montavimo darbus atlikti vadovaujantis Elektros linijų ir instaliacijos įrengimo taisyklėmis, Elektros įrenginių įrengimo bendrosiomis taisyklėmis, Elektros tinklų naudojimo taisyklėmis ir įrangos gamintojų rekomendacijomis.
 Projekte rasti netikslumai ar neatitikimai turi būti ištaisyti elektros montavimo darbų metu;
 Susikirtimų vietoje su kitais inžineriniais tinklais, susikirtimo vietas šurfuoti rankiniu būdu;
 Prieš darbų pradžią informuoti atstovus;
 Baigus darbus žemės kasimo darbus, turi būti pilnai atstatytos dangos ir gerbūvis.
 Kelio žemės sklypo ribose tinklo klojimo gylis ne mažiau 1,2 m nuo griovio dugno.
 Regijoninio kelio sklypo ribose, projektuojamas kabelis klojamas uždaru kryptinio gręžimo būdu.
 Pažeidus valstybinės reikšmės kelio konstrukcijos sluoksnius sutankinti ir atstatyti pagal KPT SDK 19 taisykles.

LT	Panevėžio rajono savivaldybės administracija	MB/24-020/3-TDP-ET-1	Lapas	Lapų
			5	5

DETALŪS METADUOMENYS

Dokumento sudarytojas (-ai)	Panevėžio rajono savivaldybės administracija
Dokumento pavadinimas (antraštė)	Inžinierinių tinklų klojimo, priežiūros, rekonstravimo ir iškėlimo sutarties Nr.S-786 priedas
Registracija #1	
Dokumento registracijos data ir numeris	2025-04-18T08:19:28Z, S1-132
Gavimas #1	
Dokumento gavimo data ir dokumento gavimo registracijos numeris	2025-04-18T09:19:00.419604+03:00, 1-25-12082
Dokumento specifikacijos identifikavimo žymuo	ADOC-V1.0
Parašas #1	
Parašo paskirtis	Pasirašymas
Parašą sukūrusio asmens vardas, pavardė ir pareigos	Edmundas Toliušis, Administracijos direktorius
Parašo sukūrimo data ir laikas	2025-04-18T08:15:33.0000000+03:00
Parašo formatas	Kvalifikuotas elektroninis parašas
Laiko žymoje nurodytas laikas	2025-04-18T08:15:39+03:00
Informacija apie sertifikavimo paslaugų teikėją	ADIC CA ECC Asmens dokumentu israsymo centras prie LR VRM LT
Sertifikato galiojimo laikas	2028-07-08T11:15:59+03:00
Parašas #2	
Parašo paskirtis	Registravimas
Parašą sukūrusio asmens vardas, pavardė ir pareigos	Milda Paipulienė, Skyriaus vedėjas (-ja)
Parašo sukūrimo data ir laikas	2025-04-18T08:21:12.0000000+03:00
Parašo formatas	Kvalifikuotas elektroninis parašas
Laiko žymoje nurodytas laikas	2025-04-18T08:21:18+03:00
Informacija apie sertifikavimo paslaugų teikėją	ADIC CA ECC

	Asmens dokumentu israsymo centras prie LR VRM LT
Sertifikato galiojimo laikas	2028-06-27T12:52:10+03:00
Parašas #3	
Parašo paskirtis	Pasirašymas
Parašą sukūrusio asmens vardas, pavardė ir pareigos	Martynas Gedaminskas, L. e. p. Generalinis direktorius (-ė)
Parašo sukūrimo data ir laikas	2025-05-01T22:35:25.4144047+03:00
Parašo formatas	Kvalifikuotas elektroninis parašas
Laiko žymoje nurodytas laikas	2025-05-01T22:35:34+03:00
Informacija apie sertifikavimo paslaugų teikėją	EID-SK 2016 AS Sertifitseerimiskeskus EE
Sertifikato galiojimo laikas	2028-10-14T23:59:59+03:00
Parašas #4	
Parašo paskirtis	Registravimas
Parašą sukūrusio asmens vardas, pavardė ir pareigos	DVS sistema, Dokumentų valdymo sistema
Parašo sukūrimo data ir laikas	2025-05-01T22:35:36.2165131+03:00
Parašo formatas	Kvalifikuotas elektroninis parašas
Laiko žymoje nurodytas laikas	-
Informacija apie sertifikavimo paslaugų teikėją	RCSC IssuingCA VI Registru centras - i.k. 124110246 LT
Sertifikato galiojimo laikas	2025-12-28T09:03:42+02:00
Informacija apie būdus, naudotus metaduomenų vientisumui užtikrinti	Metaduomenų vientisumas užtikrintas elektroniniais parašais
Pagrindinio dokumento priedų skaičius	1
Pagrindinio dokumento pridedamų dokumentų skaičius	0

Programinės įrangos, kuria naudojantis sudarytas elektroninis dokumentas, pavadinimas	Dokobit ADoc v1.0
Informacija apie elektroninio dokumento ir elektroninio (-ių) parašo (-ų) tikrinimą (tikrinimo data)	Tikrinant dokumentą nenustatyta jokių klaidų, 2025-05-19 14:14:23